

Stand: 28. September 2020

Workshop STUFF - Teil I.

Donnerstag, 01.10.2020

09:15-09:30 Gipfel(i)treffen

09:30 – 10:00 - Manuel

- Vorstellen der Workshop-inhalte und Ablauf
- Stand der Myzelforschung zur Vorbereitung des Workshops

10:00 – 10:30 – Kaspar

- Myzel-Projekte

10:30 – 10:40 Pause

10:45 – 11:30 – Sarah

- „Weltbezüge - Speed-Dating mit philosophischen Positionen von der Antike bis heute“
-

11:30 – 12:00

- **Tree-LAB:** Ernte der selbst angebauten Pilzkulturen

13:00 – ca. 17/18:00

- **Arbeitsprozess beschreiben und Herstellen der Formen** aus Folie bzw. Readymade-Materialien.

Freitag, 02.10.2020

07:50 Treffen Zürich HB, Gleis 6 – IR 70 Richtung Luzern

08:04 Abfahrt

09:31 Ankunft Busstation Oberdorf

30 Minuten Fussweg

Sarah: Präsentation des Buches „Der Pilz am Ende der Welt“ von Anna Lowenhaupt Tsing

gegen 10:30 Input und Führung durch Alex von Gotthard-Pilze zur nachhaltigen Produktionsweise der Pilzkulturen und deren Ergebnisse.

Pause

im Anschluss: Abfüllen der Substrate in die Formen

im Anschluss: Transfer zum Gotthardstollen und Besichtigung

im Anschluss: Rückfahrt (zB 16:40 ab Stans Bahnhof; 17:56 in Zürich)

Workshop Teil II. – 22. und 23. 10.2020 - in Planung



Von Zürich HB, nach 6370 Oberdorf NW, Waltersbergstrasse 4

Übersicht

	Bahnhof/Haltestelle	Zeit	Dauer	Umst.	Reise mit	Informationen
Verbindung vom Fr., 02.10.2020						
1	Zürich HB Buochs, Fadenbrücke	ab 08:04 an 09:31	1 h 51 min	2	IR70, IR, B311	

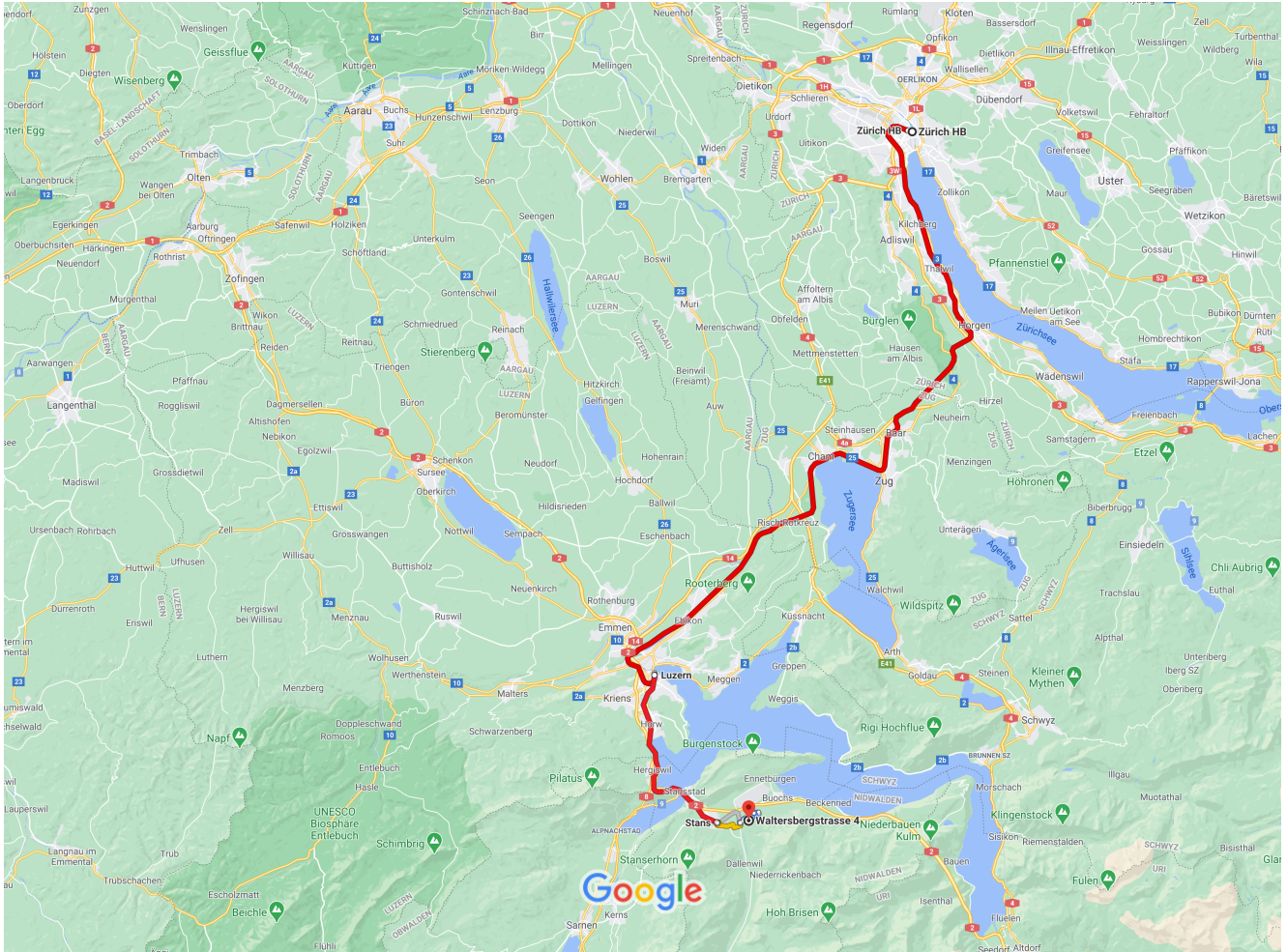
Details - Verbindung 1

	Bahnhof/Haltestelle	Zeit		Reise mit	Informationen	
	Zürich HB	ab 08:04	Gl. 6	IR 70 2615	InterRegio 70 Richtung: Luzern FA BZ RZ	
	Luzern	an 08:49	Gl. 6			
					Umsteigen	
	Luzern	ab 09:10	Gl. 13	IR 2964	InterRegio Richtung: Engelberg LUZERN-ENGELBERG EXPRESS	
	Stans	an 09:23	Gl. 1			
					1' Fussweg	
	Stans, Bahnhof	ab 09:26	Kante B	B 311 11031	Bus 311 Richtung: Emmetten, Post 	
	Buochs, Fadenbrücke	an 09:31				
					24' Fussweg 1502 m	
	6370 Oberdorf NW, Waltersbergstrasse 4					
	Dauer: 1 h 51 min					



Zürich HB, Bahnhofplatz, Zürich nach Waltersbergstrasse 4, 6370 Oberdorf

08:04 bis 10:12 (2 h 8 min)



Kartendaten © 2020 5 km

08:04 ○ Zürich HB

● Bahnhofpl., 8001 Zürich

08:04 ○ Zürich HB

🚆 IR 70 Luzern

45 min (3 Haltestellen) · Gleis 6

Betreiber: Schweizerische Bundesbahnen SBB

08:49 ○ Luzern

🚶 Zu Fuß


ca. 5 min

⚠️ Vorsicht: Diese Ansicht kann Fehler enthalten oder Straßenabschnitte, die nicht für Fußgänger geeignet sind.


400 m Fußweg


400 m


09:10 ○ Luzern



 **IR Engelberg**
13 min (ohne Zwischenhalt) · Gleis 13
Betreiber: zb die Zentralbahn

09:23 ○ Stans


 **Zu Fuß**
ca. 1 min

 **Vorsicht:** Diese Ansicht kann Fehler enthalten oder Straßenabschnitte, die nicht für Fußgänger geeignet sind.


 **Nach Nordosten Richtung Bahnhofpl.**
14 m


 **Links abbiegen auf Bahnhofpl.**
 **Das Ziel befindet sich auf der linken Seite.**
54 m


09:31 ○ Stans, Bahnhof


 **324 Büren NW, Kirchenplatz**
6 min (5 Haltestellen) · Gleis D
Betreiber: PostAuto Schweiz


09:37 ○ Oberdorf NW, Kaserne





 Zu Fuß
ca. 35 min, 2,6 km


 Vorsicht: Diese Ansicht kann Fehler enthalten oder Straßenabschnitte, die nicht für Fußgänger geeignet sind.


 Nach Nordosten
8 m


 Im Kreisverkehr abfahren auf Kasernenstrasse
200 m



 Links abbiegen auf Wilgasse
140 m

 Geradeaus auf Wilgass
900 m

 Weiter auf Ennerberg
280 m

 Rechts Richtung Aussere Bürg abbiegen
48 m

 Rechts abbiegen auf Aussere Bürg
120 m

 Rechts abbiegen auf Waltersbergstrasse
 Das Ziel befindet sich auf der rechten Seite
900 m

10:12  **Waltersbergstrasse 4**

6370 Oberdorf

Tickets und Informationen

PostAuto Schweiz - 0848 888 888

Schweizerische Bundesbahnen SBB - 0900 300 300

zb die Zentralbahn - 058 668 88 88

Die Route dient nur zu Planungszwecken. Es ist möglich, dass die Verkehrsverhältnisse aufgrund von Baustellen, Verkehr, Wetter oder anderen Ereignissen von den in der Karte dargestellten Suchergebnissen abweichen. Du solltest daher deine Route entsprechend planen. Du musst alle Zeichen oder Hinweise bezüglich deiner Route beachten.